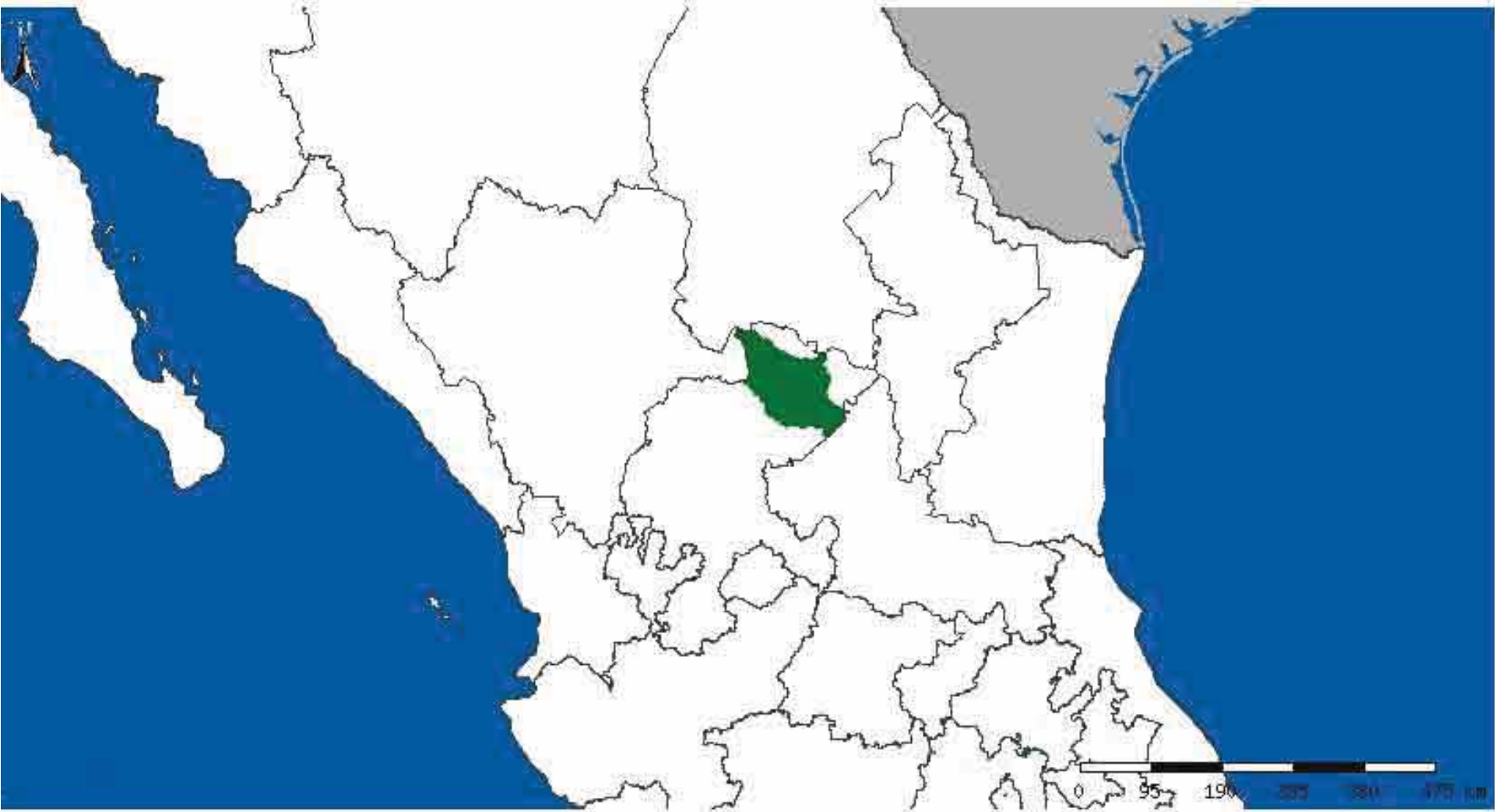


EL ARCHIVO MUNICIPAL DE MAZAPIL:  
TESTIMONIO DOCUMENTAL DE UNA  
POBLACIÓN MINERA Y SUS  
TRANSFORMACIONES AMBIENTALES POR  
MÁS DE CUATRO SIGLOS





# USO DE SUELO Y VEGETACIÓN



Fuente: INEGI. Marco Geográfico Municipal 2005, versión 3.1.

INEGI. Conjunto de Datos Vectoriales de Uso del Suelo y Vegetación Serie III Escala 1:250 000.

INEGI. Información Topográfica Digital Escala 1:250 000 serie II.



## VOLUMEN DE LA PRODUCCIÓN MINERA

	1994			1995			2000			
	Nacional	Zacatecas	Mazapil	Nacional	Zacatecas	Mazapil	Nacional	Zacatecas	Mazapil	
Cobre (tons)	294688	16482	1736	333711	17575	2941	364566	18964	781	
Oro (kgs)	13881.1	414	47.4	20325.1	624	86	26374.6	1024	73.6	
Plata (tons)	2214639	923934	17550	2334402	952931	22193	2620495	928378	26370	
Plomo (tons)	170322	55090	4311	164612	51613	4812	137975	19352	4835	
Zinc (tons)	381689	103245	12333	363755	99656	12763	400500	89660	27195	
		2005			2010			2015		
Cobre (tons)	390896	21695	2478	270136	40123	11538	594451	42381	15563	
Oro (kgs)	30356.9	1413.7	277.4	79375.5	12836.7	5713.6	131985.5	37160.3	28543.4	
Plata (tons)	2894161	1528765	115998	4410749	2028766	534979	5913358	2494855	942002	
Plomo (tons)	134388	52330	22792	192062	97879	56199	263772	165348	85334	
Zinc (tons)	476307	197887	39366	5700004	228925	124744	786774	338689	207844	

PARTICIPACIÓN DE LA PRODUCCIÓN MINERA ZACATECAS/NACIONAL

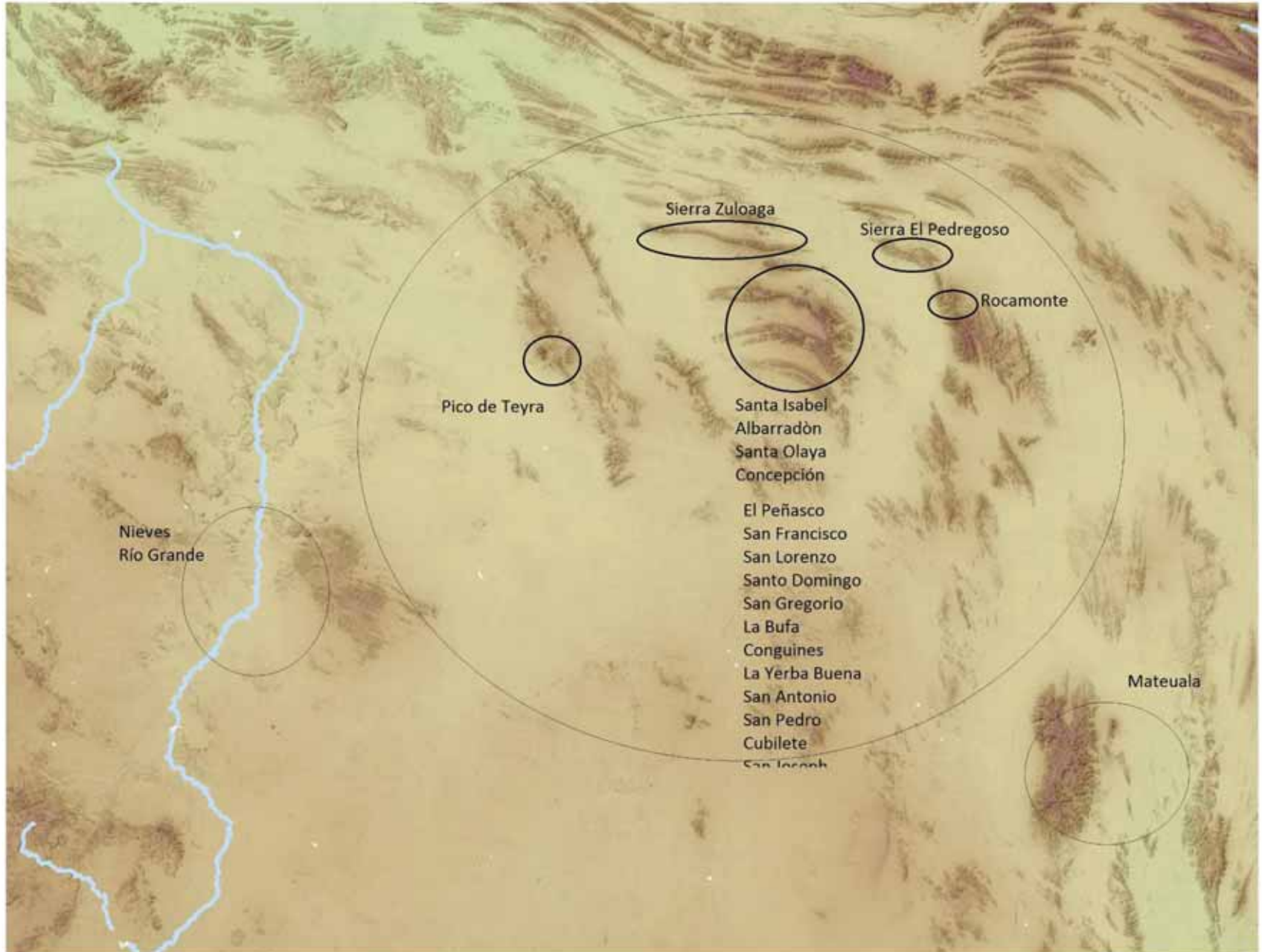
	1994	1995	2000	2005	2010	2015
Cobre	5.6	5.3	5.2	5.6	14.9	7.1
Oro	3	3.1	3.9	4.7	16.2	28.2
Plata	41.7	40.8	35.4	52.8	46	42.2
Plomo	32.3	31.4	14	38.9	51	62.7
Zinc	27	27.4	22.4	41.5	40.2	43

PARTICIPACIÓN DE LA PRODUCCIÓN MINERA MAZAPIL/ZACATECAS

	1994	1995	2000	2005	2010	2015
Cobre	10.5	16.7	4.1	11.4	28.8	36.7
Oro	11.5	13.8	7.2	19.6	44.5	76.8
Plata	2	2.3	2.8	7.6	26.4	37.8
Plomo	7.8	9.3	25	43.6	57.4	51.6
Zinc	11.9	12.8	30.3	19.9	54.5	61.4

EL COMIENZO

# ZONAS MINERAS EN LA JURISDICCIÓN DE MAZAPIL



**HABITANTES EN LA JURISDICCIÓN DE MAZAPIL  
SIGLOS XVI-XXI**

Año	Personas/Vecinos	Fuente
1569	150 vecinos	AGI
1572	30 vecinos	AGI
1578	20 vecinos	AGI
1580	100 vecinos	AGI
1648	439 personas (sin párvulos)	AHAG, caja 40, exp. 1
1712	3500 personas	AHPM
1716	3600 personas	AHPM
1728	2300 personas	AHPM
1741	4400 personas	AHPM
1746	3920 personas	AHPM
1753	106 familias; 1518 personas	AHPM
1797	4080 personas	AHPM
1817	4400 personas (adultos y párvulos)	AHAG, caja 40, exp. 2
1990	22172 habitantes	INEGI
1995	20969 habitantes	INEGI
2000	17860 habitantes	INEGI
2005	15589 habitantes	INEGI
2010	17813 habitantes	INEGI
2015	17457 habitantes	INEGI

1810-2016 la población del país aumento **18.6** veces: 6 122 354 a 119 938 473

1817-2015 la población de Mazapil aumentó **3** veces: 4 400 a 17 457

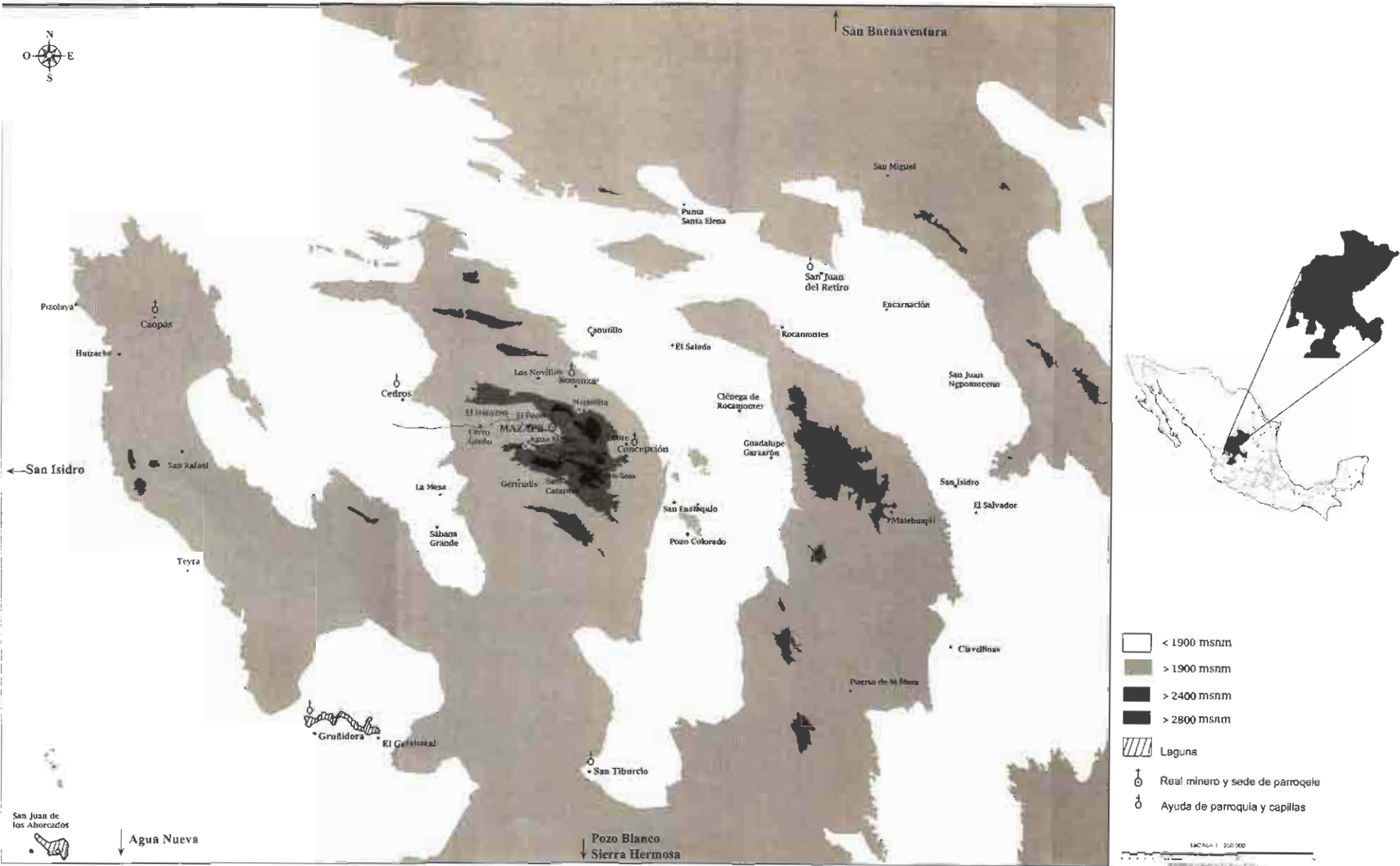
# JURISDICCIÓN Y POBLACIONES DEL CURATO DE SAN GREGORIO DE MAZAPIL

(1780)



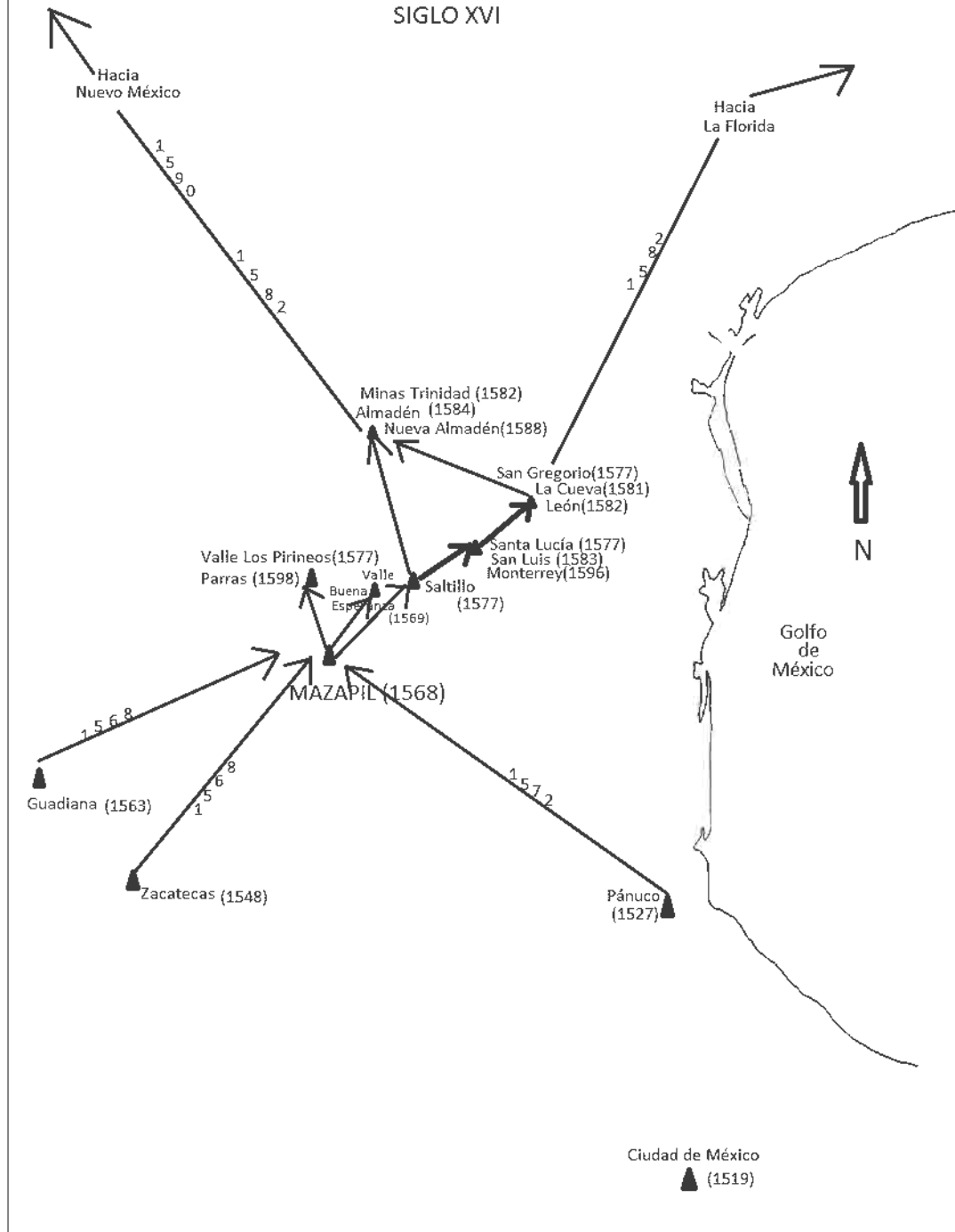
Plano de todos los curatos de Nueva Galicia. Por Domingo Anastasio de Ponce en 1780.  
(AGI, M y P México 360)

# Poblados de la parroquia de Mazapil (XVII-XIX)

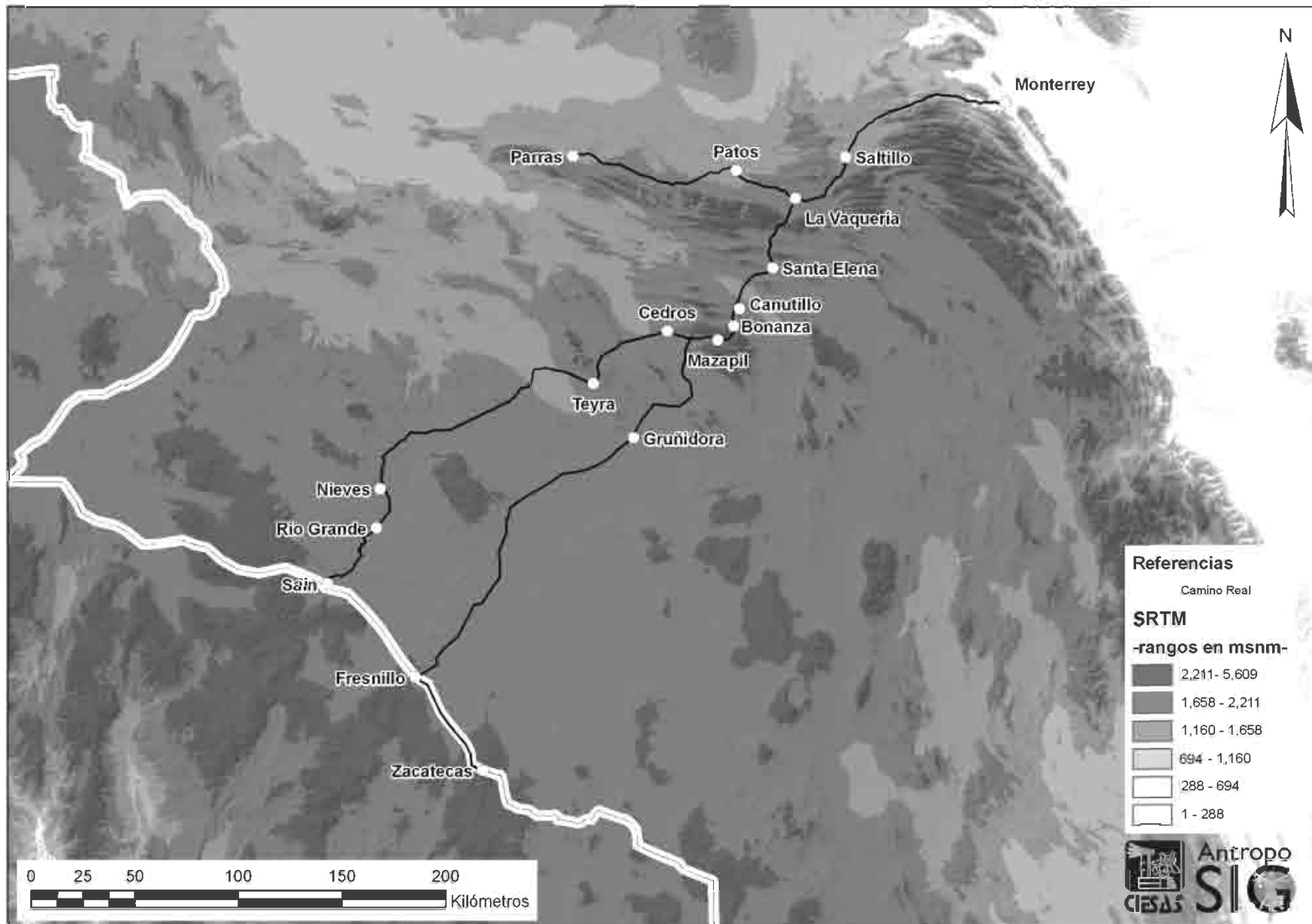


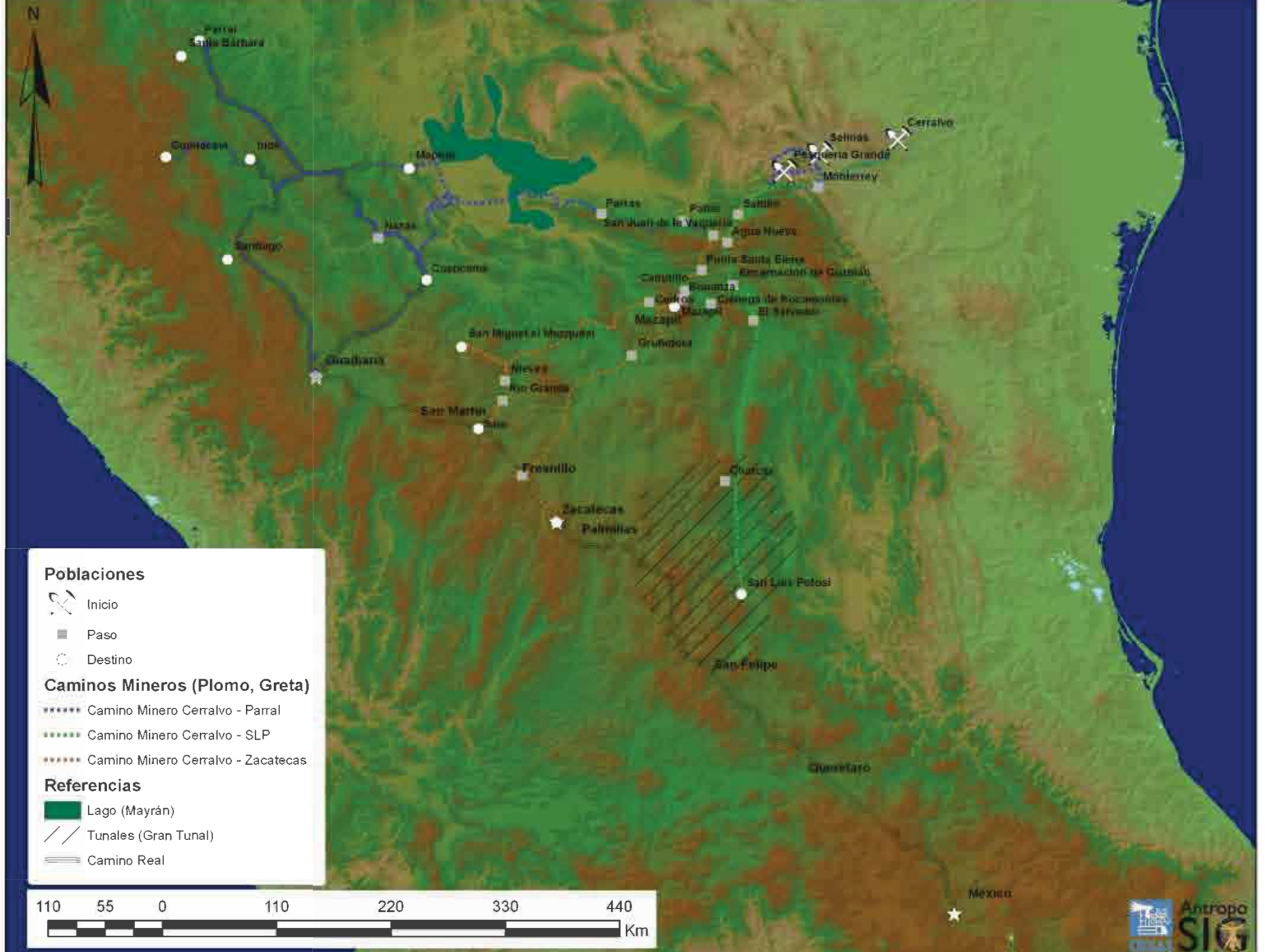
# **MAZAPIL EN EL CENTRO DE LAS RUTAS HACIA EL NORESTE COLONIAL**

# MAZAPIL EN LA EXPANSIÓN HACIA EL NORESTE SIGLO XVI






# Caminos del Noreste Siglo XVI











**Poblaciones**


-  Inicio
-  Paso
-  Destino

**Caminos Mineros (Plomo, Greta)**

-  Camino Minero Cerralvo - Parral
-  Camino Minero Cerralvo - SLP
-  Camino Minero Cerralvo - Zacatecas

**Referencias**

-  Lago (Mayrán)
-  Tunales (Gran Tunal)
-  Camino Real



México 



REAL DE MAZAPIL



2002



Plaza de la Santa Veracruz, junio 2004



Restos de la capilla de La Santa Veracruz, junio 2004

Julio 2004



# Concepción del Oro



Concepción del Oro, diciembre 2005



2006


Bonanza

# Valle de Bonanza





# Hacienda Bonanza



# Hacienda Bonanza



Cedros



Cedros, junio 2004



Salaverna



Minas de Salaverna, agosto 2002



# La Gruñidora



Hacienda La Gruñidora, diciembre, 2005



Hacienda La Gruñidora, diciembre, 2005

# San Tiburcio



Hacienda San Tiburcio, diciembre 2005



Hacienda San Tiburcio, diciembre 2005

# PROVIDENCIA



2006

# Terminal de Providencia



# ARANZAZU, EL COBRE



SEPTIEMBRE 2007

# PAISAJE NATURAL ALREDEDOR DE MAZAPIL



Fauna cerca de La  
Gruñidora, diciembre, 2005.





ENERO 2006

EL POZO DE URIBE ENERO 2006



2004



2002



Pico de Teryra, marzo 2007











2004



2004



2004



2002



2002

Archivo Municipal de Mazapil, Zac.



2004

























**¡MUCHAS GRACIAS!**